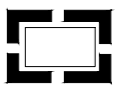





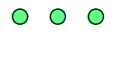


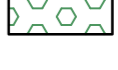

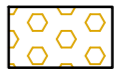












Legende:

-  Gemarkungsgrenze
- Maßnahmen für Natur und Landschaft**
- Biotopschutz / Biotopverbund**
 -  Entwicklung von Laubmischwäldern durch Waldumbaumaßnahmen
 -  Erstauforstung geplant
 -  Erhalt der Rodungsinseln
 -  Erhalt der Feldholzsinseln einschließlich eines ausreichend breiten Saumes
 -  Pflegemaßnahmen zum Erhalt des Biotops
 -  Erhalt der Baumreihen
 -  Entwicklung Baum - Strauch - Hecke
 -  Anpflanzung einer Baumreihe
 -  Entwicklung von Offenlandstrukturen nach Rückbau baulicher Anlagen
- Bodenschutz**
 -  vorgezogene Wiedernutzbarmachung
- Wasserschutz**
 -  Extensivierung der Ackernutzung
 -  Erhalt der Gräben und Bäche einschließlich des Gewässerschonstreifens (5,0 m beidseitig)
 -  Wiedervernässung zulassen
 -  Erhalt bzw. Verbesserung der Durchlässigkeit
 -  Öffnen der Verrohrung und Entwicklung eines naturnahen Grabens
 -  Stillgewässer
- Landschaftsbild und Erholung**
 -  Randeingrünung
 -  Anlage Radweg
 -  Erhaltungspflege (historische Sichtachsen)
 -  Wiederherstellung traditioneller Wegebezeichnungen
- sonstige Darstellung**
 -  Grenze Rahmenbetriebsplan Hartgesteinsabbau Bodendorf

Stadt Haldensleben

Landschaftsplan Gemarkung Süplingen

Karte 10 Maßnahmen des Naturschutzes und der Landschaftspflege
 Maßstab 1 : 10.000
 Datum Mai 2021

 Am Kirchtor 10
 06108 Halle / Saale
 Tel.: (0345) 239 772 0

Nutzungsgenehmigung:
 Geobasisdaten © GeoBasicDE/LvermGeo LSA, 2019 / A18-6001349/2011